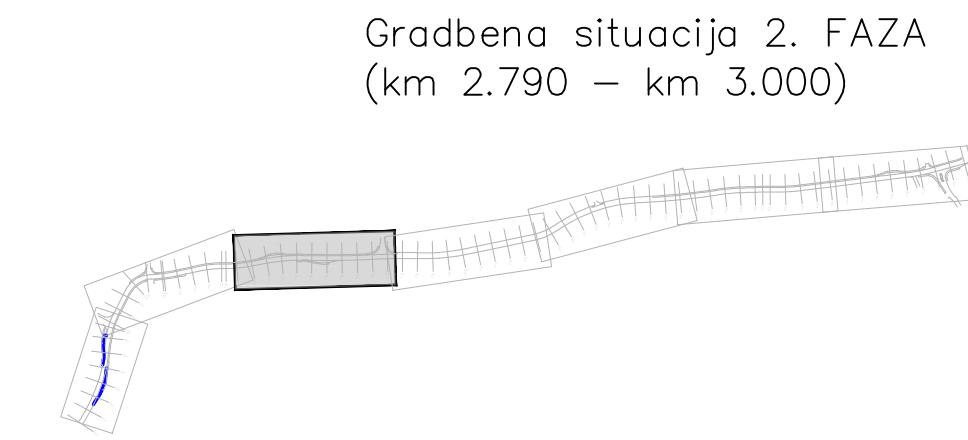
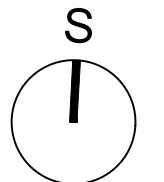




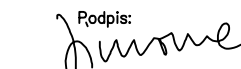
- 0,50 m bankina
- 1,60 m pločnik
- 3,00 mx2 vozni pas
- 3,10 m avtobusno postajališče
- 2,00 m čakališče
- 0,50 m bankina
- 13,70 m SKUPAJ



Gradbena situacija 2. FAZA  
(km 2.790 – km 3.000)

**LEGENDA:**

- vkopna/nasipna brežina
- tlakovan jarek
- asfalt/vozišče
- asfalt/pločnik
- predviden koridor vozišča regionalne ceste R3
- asfaltna mulda 50/5 cm (žlota)
- bankina/berma
- betonski robnik 15/25 cm
- poglobljen betonski robnik 15/25 cm
- betonski robnik 10/20 cm
- zarezovanje asfalta
- parcelna meja
- meja KO
- meja gradbene parcele

 <b>OBČINA BREŽICE</b>  <b>DROMOS d.o.o.</b>	Investitor: Občina Brežice, Cesta prvih borcev 18, 8250 Brežice	
	Naslov projekta/Objekt: Izgradnja pločnika in AP ob LC 024662 Glogov Brod-Dečno selo in ob cesti R3-676/2204 Sp.Pohanca-Kapele od km 2.590 do km 3.780	
	St. projekta: D145	Vodja projekta: mag. Simona Maksimovič, u.d.i.g.
	St. načrta: D145-2020	ID številka IZS: IZS G-3002
Vrsta projekta: PZI-po recenziji	Merilo: 1: 250	Datum: December 2020 Julij 2021
	Vsebinska risba: Gradbena situacija km 2.790 – km 3.000	
Sodelovalci: Suzana Pandža Novak Damjan Gerljevič, u.d.i.vki.		Podpis:  mag. Simona Maksimovič, u.d.i.g.
St. odseka: 2204 024662	Arhivska št.: 0013	Faza/objekt: 004.2105
Sifra pril.: G.102.2	Prostor za črtno kodo:	
St. priloge: G.102.2		